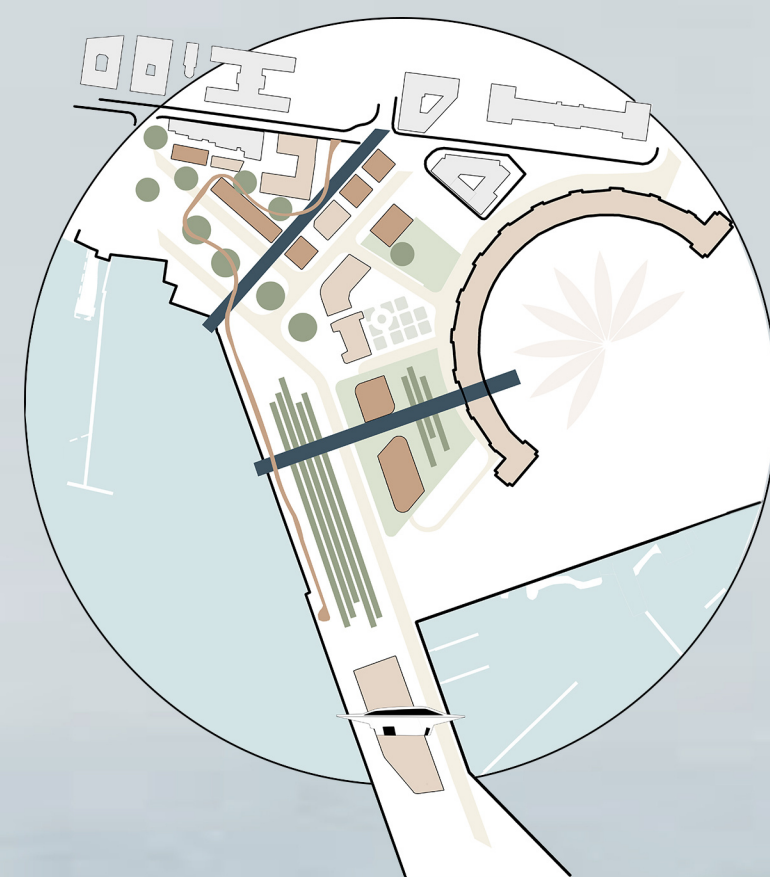
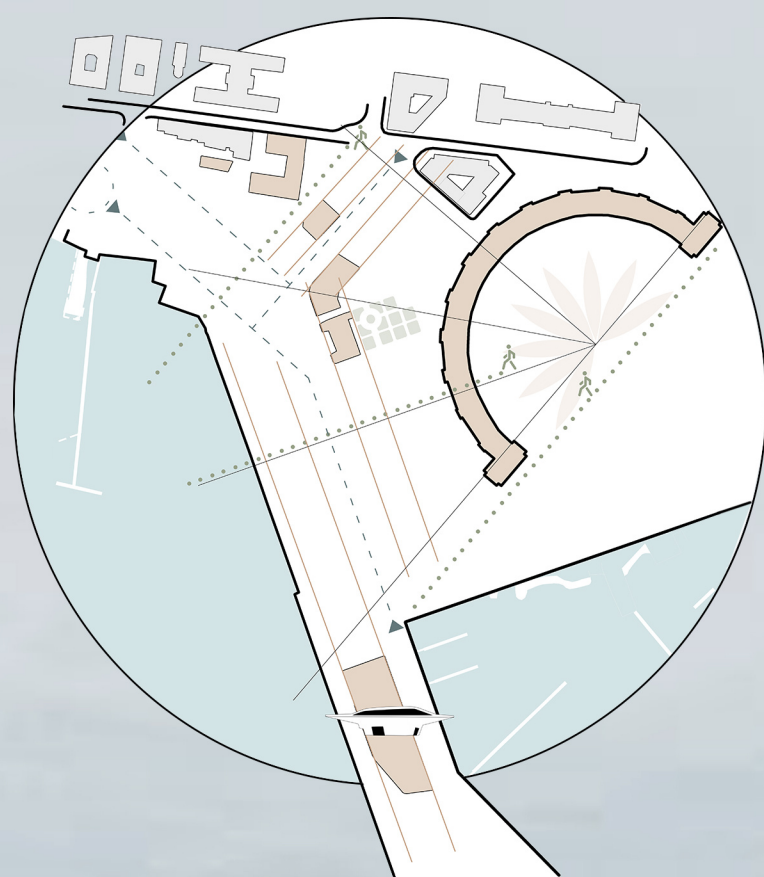
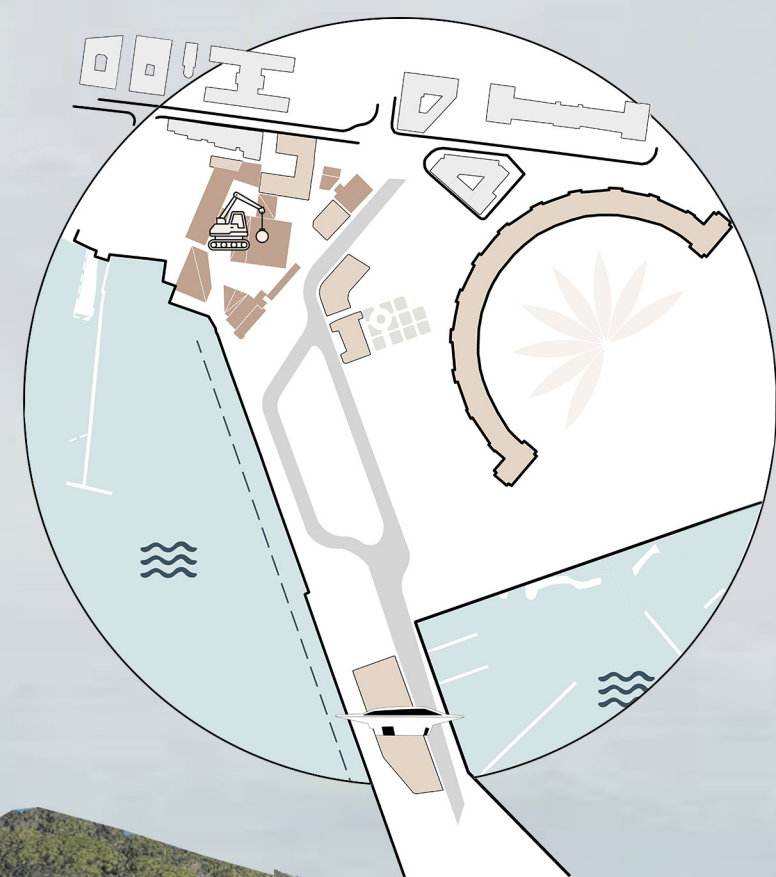


ELEMENTI CARATTERIZZANTI
L'AREA

DIRETTRICI PROVENIENTI
DAL TERRITORIO

ASSETTO PROGETTUALE E
CONNESSIONI CON IL CONTESTO

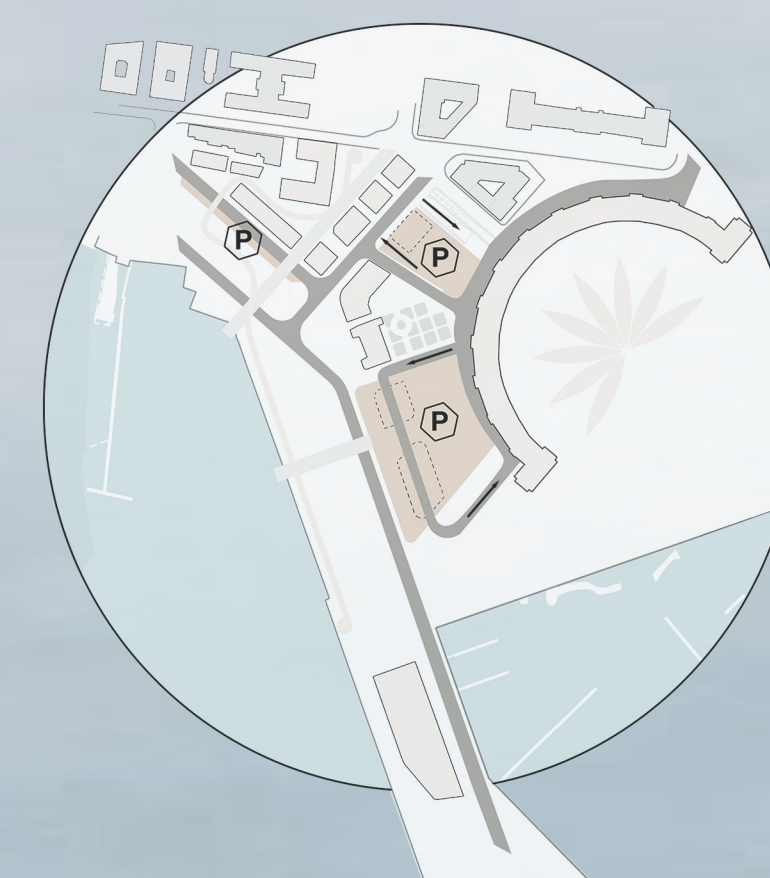
4 0 b 1 b a 1 c



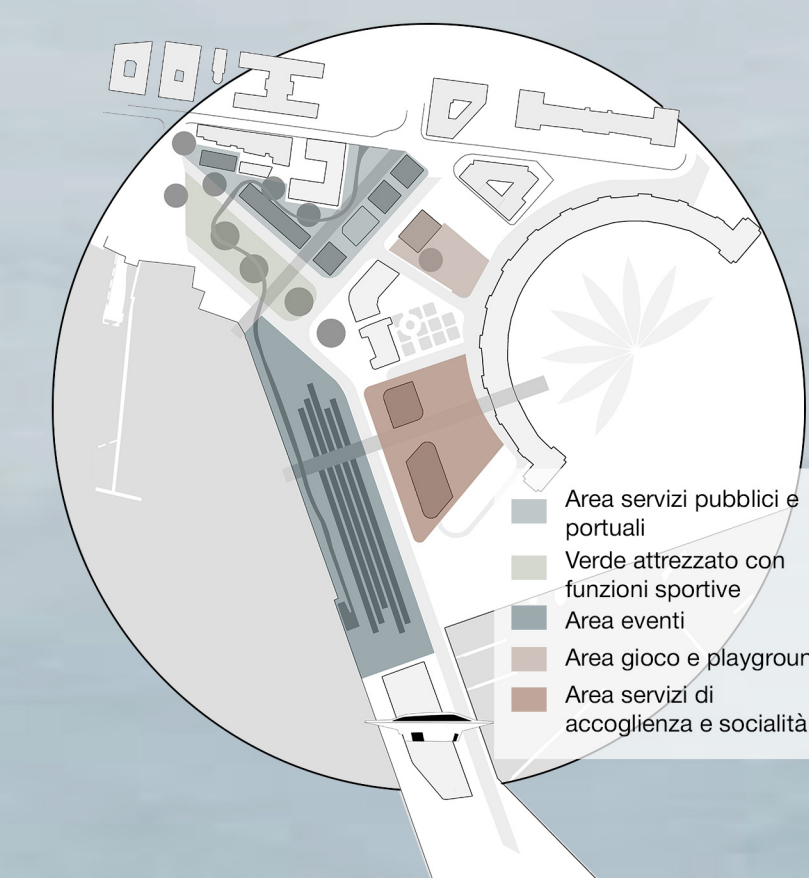
ACCESSI E PERCORSI



PARCHEGGI



MACROFUNZIONI




- Area servizi pubblici e portuali
- Verde attrezzato con funzioni sportive
- Area eventi
- Area gioco e playground
- Area servizi di accoglienza e socialità



SCHEMI TIPOLOGICI DELLE AREE FUNZIONALI

AREA EVENTI



AREA DI SOSTA



AREA GIOCHI



PISTA CICLABILE



AREA SPORT



PONTILE



MASTERPLAN

Scala 1:750

LEGENDA

A - NUOVE COSTRUZIONI

- 1A Corporazione dei Piloti del Porto
Ufficio Sanità Marittima (USMAF)
Rimorchiatori di Salerno
Ormezzatori
Carabinieri - Comando motovedette
- 2A Autorità portuale
- 3A Vigili del fuoco
Polizia di Stato - Squadra nautica
- 4A Compagnia unica Lavoratori del Porto
Ministero Difesa - Servizio Fari
- 5A Guardia di Finanza
Capitaneria di Porto
- 6A Ristorante
Bar
Spazio eventi
- 7A Museo
Area espositiva
Hub turistico
Struttura ricettiva
Attività commerciali
- 8A Info point
- 9A Servizio shuttle turistici
- 10A Cabina di vigilanza con sistema di controllo veicolare

B - RISTRUTTURAZIONE EDILIZIA E RISANAMENTO CONSERVATIVO


- 1B Vigili del fuoco
- 2B Capitaneria di Porto
- 3B Ex palazzina Soriente
- 4B Ex Circoscrizione Doganale

C - SPAZI APERTI

- C1 Pontile
- C2 Area eventi
- C3 Pista ciclabile
- C4 Bike sharing
- C5 Playground
- C6 Area sportiva
- C7 Area attrezzata

SEZIONE A-A

Scala 1:350



40b1ba1c

